

Sistema de Contabilidad Integrada Gubernamental
Ejecución de Gastos - Programación Cuatrimestral - Seguimiento Físico Cuatrimestral - Reportes
Análisis de Ejecución Física y Financiera

PAGINA 2 DE 3
 FECHA 30/05/2014
 HORA 9:31.30
 REPORTE: R00815611.rpt

ENTIDAD = 11140065


DEL MES ENERO AL MES DE ABRIL

EJERCICIO: 2014

PG	SP	PY	AC	OB	DESCRIPCION	SNIP	UNIDAD DE MEDIDA	PRESUPUESTO FISICO				PRESUPUESTO FINANCIERO				
								INICIAL	VIGENTE	EJEC	% EJEC	INICIAL	VIGENTE	EJEC	% EJE	
Entidad : 11140065-101-00 REGISTRO DE INFORMACION CATASTRAL																
11					CERTEZA JURÍDICA DE LA PROPIEDAD, TENENCIA Y USO DE LA TIERRA								62,968,000.00	61,116,500.00	7,448,521.85	12.1
	002				ESTABLECIMIENTO CATASTRAL Y CONSOLIDACIÓN DE LA CERTEZA JURÍDICA EN ÁREAS PROTEGIDAS								62,968,000.00	61,116,500.00	7,448,521.85	12.1
		001	000		CATASTRO EN ÁREAS PROTEGIDAS								62,968,000.00	61,116,500.00	7,448,521.85	12.1
			1		CATASTRO ESTABLECIMIENTO CATASTRAL Y CONSOLIDACIÓN DE LA CERTEZA JURÍDICA EN ÁREAS PROTEGIDAS	92638	MAPA	35	33	0	0.00					


ING. ERICK VERAS CASTILLO
 ENCARGADO DE PLANIFICACION
 MONITOREO Y EVALUACION




Lic. Carlos Enrique Menéndez González
 Encargado de la UDAF
 Registro de Información Catastral



Sistema de Contabilidad Integrada Gubernamental
Ejecución de Gastos - Programación Cuatrimestral - Seguimiento Físico Cuatrimestral - Reportes
Análítico de Ejecución Física y Financiera

PAGINA 3 DE 3
 FECHA 30/05/2014
 HORA 9:31.30
 REPORTE: R00815611.rpt


ENTIDAD = 11140065

DEL MES ENERO AL MES DE ABRIL

EJERCICIO: 2014

PG	SP	PY	AC	OB	DESCRIPCION	SNIP	UNIDAD DE MEDIDA	PRESUPUESTO FISICO				PRESUPUESTO FINANCIERO				
								INICIAL	VIGENTE	EJEC	% EJEC	INICIAL	VIGENTE	EJEC	% EJE	
Entidad : 11140065-102-00 PROYECTO DE ADMINISTRACION DE TIERRAS																
11					CERTEZA JURÍDICA DE LA PROPIEDAD, TENENCIA Y USO DE LA TIERRA								148,240,000.00	148,240,000.00	13,267,606.25	8.9
	001				ZONAS EN PROCESO CATASTRAL								148,240,000.00	148,240,000.00	13,267,606.25	8.9
		007	000		ADMINISTRACIÓN DE TIERRAS FASE II BANCO MUNDIAL								148,240,000.00	148,240,000.00	13,267,606.25	8.9
			1		CATASTRO PROYECTO DE ADMINISTRACIÓN DE TIERRAS FASE II	88657	DOCUMENTO	80,000	80,000	0	0.00					

Ing. Erick veras Cas...
Encargado de Planificación
Monitoreo y Evaluación



Lic. Carlos Enrique Menéndez González
Encargado de la UDAF
Registro de Información Catastral



Sistema de Contabilidad Integrada Gubernamental
Ejecución de Gastos - Programación Cuatrimestral - Seguimiento Físico Cuatrimestral - Reportes
Análisis de Ejecución Física y Financiera

ENTIDAD = 11140065

PAGINA 1 DE 3
 FECHA 30/05/2014
 HORA 9:31.30
 REPORTE: R00815611.rpt ✓

DEL MES ENERO AL MES DE ABRIL

EJERCICIO: 2014

PG	SP	PY	AC	OB	DESCRIPCION	SNIP	UNIDAD DE MEDIDA	PRESUPUESTO FISICO				PRESUPUESTO FINANCIERO				
								INICIAL	VIGENTE	EJEC	% EJEC	INICIAL	VIGENTE	EJEC	% EJE	
Entidad : 11140065-000-00 REGISTRO DE INFORMACION CATASTRAL DE GUATEMALA -RIC-																
11					CERTEZA JURÍDICA DE LA PROPIEDAD, TENENCIA Y USO DE LA TIERRA								148,240,000.00	148,240,000.00	13,267,606.25	8.9
	001				ZONAS EN PROCESO CATASTRAL								148,240,000.00	148,240,000.00	13,267,606.25	8.9
	007	000			ADMINISTRACIÓN DE TIERRAS FASE II BANCO MUNDIAL								148,240,000.00	148,240,000.00	13,267,606.25	8.9
		1			CATASTRO PROYECTO DE ADMINISTRACIÓN DE TIERRAS FASE II	88657	DOCUMENTO	80,000	80,000	0	0.00					
	002				ESTABLECIMIENTO CATASTRAL Y CONSOLIDACIÓN DE LA CERTEZA JURÍDICA EN ÁREAS PRO.								62,968,000.00	61,116,500.00	7,448,521.85	12.1
	001	000			CATASTRO EN ÁREAS PROTEGIDAS								62,968,000.00	61,116,500.00	7,448,521.85	12.1
		1			CATASTRO ESTABLECIMIENTO CATASTRAL Y CONSOLIDACIÓN DE LA CERTEZA JURÍDICA EN ÁREAS PROTEGIDAS	92638	MAPA	35	33	0	0.00					

ING. ERICK VERAS
 Encargado de Planificación
 Monitoreo y Evaluación



Lic. Carlos Enrique Menéndez González
 Encargado de la UDAF
 Registro de Información Catastral



Sistema de Contabilidad Integrada Gubernamental
Ejecución de Ingresos - Reportes - Información Consolidada
Grupos Dinámicos de Ingresos
 Expresado en Quetzales
 Entidad = 11140065
 - Entidad - Recurso -

PAGINA :1 DE 1
 FECHA :02/06/2014
 HORA :16:00.44
 REPORTE : R00815310.rpt

DEL MES ENERO AL MES DE ABRIL

EJERCICIO: 2,014

DESCRIPCION	ASIGNADO	MODIFICACIONES	VIGENTE	PERCIBIDO	DEVENGADO	%EJECUCION
11140-065 REGISTRO DE INFORMACION CATASTRAL DE GUATEMALA -RIC-						
11990 OTROS INGRESOS NO TRIBUTARIOS	0.00	0.00	0.00	6,939.28	6,939.28	0.00
13290 OTROS SERVICIOS	3,500,000.00	1,202,279.00	4,702,279.00	1,026,153.00	1,026,153.00	21.82
15131 POR DEPOSITOS INTERNOS	3,600,000.00	0.00	3,000,000.00	992,853.73	992,853.73	33.10
16210 DE LA ADMINISTRACIÓN CENTRAL	42,000,000.00	0.00	42,000,000.00	9,800,000.00	9,800,000.00	23.33
17210 DE LA ADMINISTRACIÓN CENTRAL	216,240,000.00	0.00	216,240,000.00	0.00	0.00	0.00
23110 DISMINUCION DE CAJA Y BANCOS	0.00	5,836,034.36	5,836,034.36	0.00	0.00	0.00
TOTAL 11140-065 REGISTRO DE INFORMACION CATASTRAL DE GUATEMALA -RIC-	264,740,000.00	7,038,313.36	271,778,313.36	11,825,946.01	11,825,946.01	





Lic. Carlos Enrique Menéndez González
 Encargado de la UDAF
 Registro de Información Catastral

ANALISIS Y JUSTIFICACIONES DE LAS PRINCIPALES VARIACIONES

(Por programa, subprograma y proyecto)

Entidad: Registro de Información Catastral -RIC-
Cuatrimestre: Primer Cuatrimestre (Enero - Agosto)
Ejercicio Fiscal: 2013


Formulario: DTP-Informe de Gestión-04
FECHA: 15/05/2014

Estructura			Descripción de la Categoría Programática	Análisis y justificaciones de las principales variaciones físicas y financieras
Pg *	Sp	Py		
01	000	000	Sin Proyecto	Durante el Primer Cuatrimestre del año 2014, no se han dado variaciones físicas y financieras relevantes que modifiquen de manera sustancial lo Programado en el POA 2014, de tal manera que tomando en consideración lo anterior no se reportan variaciones físicas y financieras, proyectando que el desempeño de los principales productos institucionales serán alcanzados de manera satisfactoria, salvo algún tipo de eventualidad que pueda ocurrir durante los siguientes cuatrimestres del año.
11	000	000	Sin Proyecto	
11	000	001	Zonas en Proceso Catastral	
11	000	002	Establecimiento Catastral y Consolidación de la Certeza Jurídica en Áreas Protegidas	
11	002	000	Proceso de Catastro Nacional	
99	000	000	Partidas no Asignables a Programas	

* Programa o categoría equivalente.


 Firma y Sello
 Funcionario Responsable de la
 Unidad de Planificación




 Firma y Sello
 Funcionario Responsable de la
 Unidad de Administración Financiera



**Informes de Gestión y Rendición de Cuentas
Planilla de Comprobante a la Ejecución Financiera
Expresado en Quetzales**

Entidad: REGISTRO DE INFORMACIÓN CATASTRAL DE GUATEMALA Código Informe CIGRC01

Ejercicio: AÑO 2014

Período: ENERO-ABRIL 2014

Recursos de proyectos comprometidos en el ejercicio fiscal vigente y en futuros ejercicios fiscales

Prg	Spg	Pry	Act	Obr	SNIP	Descripción	2014	2015	2016
						TOTAL			
11	00	001	007		88657		172,500,000	100,000,000	60,000,000
11	00	002	001/004		92638		62,000,000	40,000,000	36,000,000

Firma y Sello
Funcionario Responsable de la
Unidad de Administración Financiera



Lic. Carlos Enrique Menéndez González
Encargado de la UDAF
Registro de Información Catastral

**Informes de Gestión y Rendición de Cuentas
Plantilla de Complemento a la Ejecución Física**

Entidad: REGISTRO DE INFORMACIÓN CATASTRAL DE GUATEMALA -RIC-

Código Informe CIGRC02

Ejercicio: AÑO 2014

Período: ENERO-ABRIL 2014

Prg	Spg	Pry	Act	Obr	Producto / Subproducto	Descripción	Unidad de Medida del Producto / Subproducto	Ubg	Número de Beneficiarios	Unidad de Medida de los Beneficiarios
01	000	000			No. De Fincas con investigación registral	Se desarrolla con datos registrales del RGP, para desarrollar como resultado la ficha de derechos reales, saneamiento de fincas y estudios de copropiedades de las fincas de las zonas en proceso catastral.	Fincas	Multidepartamental	171,585	Personas
					No. De Predios Declarados Catastrados	El RIC a través del proceso catastral que desarrolla actualmente en 85 zonas declaradas en proceso catastral genera las condiciones para la certeza jurídica y espacial de la tierra al levantar información geoespacial e investigación catastral y registral de todos los predios de las zonas referidas	Declaratoria	Multidepartamental	269,005	Personas
					No. De Predios inscritos en el Registro Público del RIC	Se logra desarrollar el mantenimiento catastral de un total de 150,000 predios, a través del sistema Registro-Catastro (RIC-RGP), consolidando las condiciones para la certeza y seguridad jurídica sobre el uso, tenencia y posesión de la tierra, de 2014 a 2016.	Documento y Base de datos	Multidepartamental	157,336	Personas
11	000	000			No. De Predios Levantados	Desarrollo en campo de levantamiento de información descriptiva del predio y del titular catastral y medición en GPS o estación total de todos los predios de las zonas declaradas en proceso catastral	Predios	Multidepartamental	437,246	Personas
11	000	001			No. de Expedientes Analizados	Comparación de los datos de levantamiento de información catastral con los obtenidos en el Registro General de la Propiedad, para conocer la situación local del predio.	Expediente	Multidepartamental	407,640	Personas
					No. Mosaicos de finca elaborados	Reconstrucción gráfica y dibujo de las fincas que dieron origen al municipio y las que se han generado del tráfico inmobiliario en las zonas en proceso catastral.	Fincas	Multidepartamental	394,820	Personas
11	000	002			No. De Áreas Protegidas Delimitadas	30 Áreas Protegidas, de 92 inscritas legalmente en el Sistema Guatemalteco de Áreas Protegidas - SIGAP- son delimitadas y demarcadas, logrando la certeza espacial y jurídica de las mismas, brindando las condiciones para su sostenibilidad de 2014 a 2016.	Áreas Protegidas	Multidepartamental		
11	002	000			No. De Áreas Protegidas Demarcadas					
					No. De Áreas Protegidas con procuración legal y registro					

Mecanismos de Cumplimiento de Metas	Documento de Respaldo	Fecha
El Registro de Información Catastral de Guatemala cuenta con mecanismos permanentes de control de calidad y de supervisión de los trabajos catastrales que se desarrollan en las diferentes zonas en proceso catastral. Además la mayor parte de resultados y productos se generan a través de consultores que trabajan por producto y de esa manera se cuantifica el cobro de honorarios. Por otra parte la institución cuenta con Unidad de Planificación, Monitoreo y Evaluación que mantiene un sistema de alertivos para dar insumos a los tomadores de decisiones sobre aspectos relacionados a la eficiente ejecución de los planes de trabajo.	Informes de supervisión Informes mensuales Informes semestrales Informes cuatrimestrales Sistema automatizado de Monitoreo y Evaluación	20/05/2014

Medidas de Transparencia y Calidad del Gasto Implementadas	Documento de Respaldo	Fecha
La institución de su cumplimiento a todas las normativas para la contratación de empresas y consultores establecidas en la ley de compras y contrataciones. Además se cuenta con la respectiva unidad de acceso a la información pública.	Documentos de comprobante procesos de contrataciones Registros electrónicos Registros de SIC/IN y SIGES	20/05/2014

Ing. Erick Veras Castillo
Encargado de Planificación
Monitoreo y Evaluación



Lic. Carlos Enrique Martínez González
Encargado de la Unidad de Planificación, Monitoreo y Evaluación

Registro de Información Catastral